

REGION DE  
BRUXELLES-CAPITALE  
COMMUNE DE SAINT-  
JOSSE-TEN-NOODE

BRUSSELS-  
HOOFDSTEDELIJK GEWEST  
GEMEENTE SINT-  
JOOST-TEN-NODE

PLAN PARTICULIER  
D'AFFECTATION DU SOL  
PLACE QUETELET

BIJZONDER BODEM-  
BESTEMMINGSPLAN  
QUETELETPLEIN

PLAN DES AFFECTATIONS  
MAI 1995  
ECHELLE : 1/500

BESTEMMINGSPLAN  
MEI 1995  
SCHAAL : 1/500

VU ET ADOPTE PROVISOIREMENT PAR LE  
CONSEIL COMMUNAL EN SA SEANCE DU

28 FEV. 1996

GEZIEN EN VOORLOPIG AANGENOMEN DOOR  
DE GEMEENTERAAD IN ZITTING VAN

PAR LE CONSEIL COMMUNAL

Le Secretaire  
De Secretaris

NAMENS DE GEMEENTERAAD

Le Bourgmestre  
De Burgemeester

LE COLLEGE DES BOURGMESTRE ET ECHEVINS  
CERTIFIE QUE LE PRESENT PLAN A ETE  
DEPOSE A L'EXAMEN DU PUBLIC A LA MAISON  
COMMUNALE DU 22 AVR. 1996 au 22 MAI 1996

HET COLLEGE VAN BURGMEESTER EN SCHEPENEN  
BEVESTIGT DAT ONDERHAVIG PLAN TER INZAGE  
VAN HET PUBLIEK OP HET GEMEENTEHUIS WERD  
NEERGELEGD VAN TOT

PAR LE COLLEGE

Le Secretaire  
De Secretaris

NAMENS HET COLLEGE

Le Bourgmestre  
De Burgemeester

VU ET ADOPTE DEFINITIVEMENT PAR LE  
CONSEIL COMMUNAL EN SA SEANCE DU

- 5 MARS 1997

GEZIEN EN DEFINITIEF AANGENOMEN DOOR  
DE GEMEENTERAAD IN ZITTING VAN

PAR LE CONSEIL COMMUNAL

Le Secretaire  
De Secretaris

NAMENS DE GEMEENTERAAD

Le Bourgmestre  
De Burgemeester

APPROUVE PAR ARRETE DU G.R.B.C. DU  
GOEDGEKEURD DOOR BESLUIT VAN DE B.H.R. VAN

dh w  
29/04/97


COOPARCH-R.U. s.c.r.l.

SOCIETE D'ARCHITECTURE, DE RENOVATION ET D'URBANISME

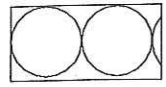
CHAUSSÉE DE WATERLOO 426, B-1060

AGREÉ PAR LA REGION DE BRUXELLES-CAPITALE EN TANT QU'AUTEUR DE PROJET DE PPAS


# LEGENDE



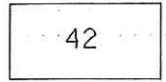
LIMITE DU P.P.A.S.  
GRENS VAN HET B.B.P.



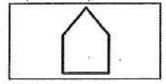
LIMITE COMMUNALE  
GEMEENTEGRENS



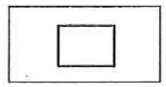
LIMITE DE PARCELLE  
PERCEELGRENS



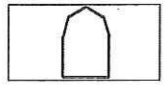
NUMERO DE POLICE  
HUISNUMMER



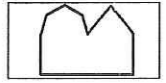
TOITURE A VERSANTS  
HELLEND DAK



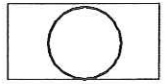
TOITURE PLATE  
PLAT DAK



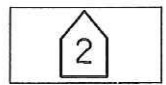
TOITURE A LA MANSART  
MANSARDEDAK



TOITURE A VERSANTS OU A LA MANSARD  
HELLEND- OF MANSARDEDAK



FORME DE TOITURE LIBRE  
VRIJE DAKVORM



NOMBRE DE NIVEAUX SOUS CORNICHE  
AANTAL NIVEAUS ONDER DE KROONLIJST



SURFACE CONSTRUITE DE LA SITUATION EXISTANTE  
BEBOUWDE OPPERVLAKE IN DE BESTAANDE TOESTAND




AFFECTATION(S)  
BESTEMMING(EN)


AUX ETAGES  
OP VERDIEPINGEN  
AU REZ-DE-CHAUSSEE  
OP GELIJKVLOERS



DEUX AFFECTATIONS SONT PERMISES AU REZ-DE-CHAUSSEE  
OP GELIJKVLOERS WORDEN TWEE BESTEMMINGEN TOEGESTAAN




LOGEMENT  
HUISVESTING



COMMERCE/HORECA  
HANDEL/HORECA



ACTIVITES ADMINISTRATIVES  
ADMINISTRATIEVE ACTIVITEITEN



EQUIPEMENTS D'INTERET COLLECTIF  
GEMEENSCHAPSVOORZIENINGEN

Gezien om te worden gevoegd bij  
het besluit van de Brusselse  
Hoofdstedelijke Regering  
van 5 JUNI 1997

Vu pour être annexé  
du Gouvernement de la Région  
de Bruxelles-Capitale  
du 5 JUNI 1997

Voor eensluidend afschrift  
Certifié conforme


*Heyvaert*  
M.J. HEYVAERT  
Conseiller adjoint - Adjunct Advocaat



EQUIPEMENTS D'INTERET COLLECTIF  
GEMEENSCHAPSVOORZIENINGEN



ANNEXE  
BIJGEBOUW



COURS, JARDINS  
KOEREN, TUINEN



ZONE DE REcul  
ACHTERUITBOUWSTROOK



VOIRIE  
WEGENIS



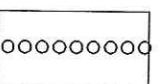
ESPACE PUBLIC A REAMENAGER  
HERIN TE RICHTEN OPENBARE RUIMTE



ACCES AU PARC  
TOEGANG PARK



PARC  
PARK



BATIMENT PROTEGE EN PRESCRIPTIONS  
IN DE VOORSCHRIFTEN BESCHERMD GEBOUW



FRONT DE BATISSE OBLIGATOIRE  
OPGELEGDE GEVELLIJN



LIMITE EXTREME DES BATIMENTS PRINCIPAUX  
UITERSTE GRENS HOOFDGEBOUWEN



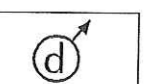
LIMITE EXTREME DES ANNEXES  
UITERSTE GRENS BIJGEBOUWEN



ALIGNEMENT  
ROOILIJN



LIMITE DE GABARIT ET/OU D'AFFECTATION  
GABARIET- EN/OF BESTEMMINGSGRENS




VOIR PRESCRIPTIONS : PT. 2.1.3.  
ZIE VOORSCHRIFTEN : PT. 2.1.3.

AVERTISSEMENT: LES DIMENSIONS DESSINEES SUR LE PLAN SONT DONNEES A TITRE INDICATIF.  
LES MESURES EXACTES SONT A PRENDRE SUR PLACE.

OPGELET: DE GETEKENDE AFMETINGEN OP HET PLAN ZIJN TER AANWIJZING GEGEVEN.  
DE JUISTE AFMETINGEN MOETEN TER PLAATSE OPGENOMEN WORDEN.



LAAN  
IT-JOSSE



L MONTSTRAAT

RUE DU POLE  
POOLSTRAAT

MIDDAGLIJNSTRAAT

RUE DU MERIDIEN

RUE DE L'UNION

A LIMITE

GRENSSTRAAT

DWARSSSTRAAT

29  
27  
25  
23  
21  
19  
17  
15  
13

32  
30  
28  
26  
24  
22  
20  
18  
16  
14

69 71 73  
75  
44 54  
42  
40  
38  
36  
34  
32  
30  
28  
26  
24  
22  
20  
18  
16  
14  
23  
25  
25A  
27  
29  
31  
37

A central area of the map is highlighted with various colors and patterns. The colors include green, purple, blue, red, and yellow. The patterns consist of horizontal lines, diagonal lines, and a grid. A yellow dashed line outlines a specific boundary or limit. Small house icons are scattered throughout the highlighted area. The highlighted area is bounded by RUE DU MERIDIEN to the west, RUE DE L'UNION to the north, and A LIMITE to the south and east.

TEN-NOODE  
ELLES

BOULEVARD BISCHOFFSHEIM-LAAN

ADES

PLACE  
QUETELET-  
PLEIN

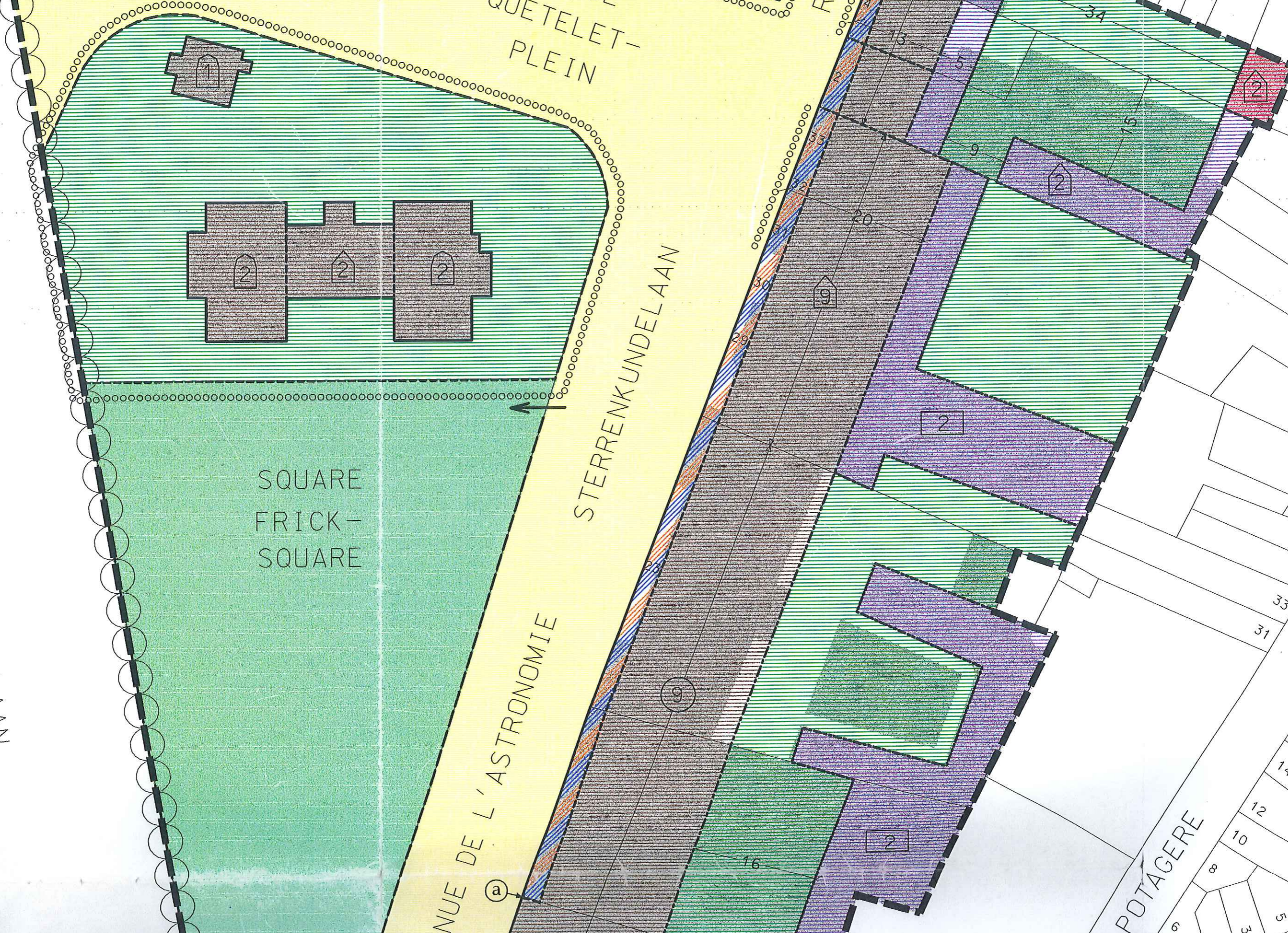
RUE DE L

STERRENKUNDELAAN

AVENUE DE L'ASTRONOMIE

POTAGERE

ESTR.



SQUARE  
FRICK-  
SQUARE

